

УТВЕРЖДАЮ

Начальник территориального  
отдела главного управления  
образования администрации  
г.Красноярска по Октябрьскому  
району

/Алиханова О.Б./

« 16 » февраля 2016г.

**ПАСПОРТ ДОСТУПНОСТИ  
объекта социальной инфраструктуры (ОСИ)  
№ 2-Д**

**1. Общие сведения об объекте**

- 1.1. Наименование (вид) объекта Здание МАОУ «КУГ № 1-Универс» 1 корпус (младшая школа) в городе Красноярске
- 1.2. Адрес объекта 660001 г. Красноярск, ул. Корнеева, д. 50
- 1.3. Сведения о размещении объекта:  
 - отдельно стоящее здание 3-х этажей, 7 544,6 кв.м. (Свидетельство о гос. регистрации от 15.01.2009г. Серия 24ЕИ №085967) кв.м  
 - часть здания на уровне 1-го, 2-го этажей (или на \_\_\_\_\_ этаже), \_\_\_\_\_ кв.м  
 - наличие прилегающего земельного участка (да, нет); 50286 кв.м. (1корп.+2корп.- Свидетельство о гос. регистрации от 23.01.2007г. Серия 24 № 456744) кв.м
- 1.4. Год постройки здания 1985г., последнего капитального ремонта \_\_\_\_\_
- 1.5. Дата предстоящих плановых ремонтных работ: текущего лето 2016г., капитального \_\_\_\_\_

сведения об организации, расположенной на объекте

- 1.6. Название организации (учреждения), (полное юридическое наименование – согласно Уставу, краткое наименование) муниципальное автономное общеобразовательное учреждение «Красноярская университетская гимназия № 1-Универс» (МАОУ «КУГ № 1-Универс»)
- 1.7. Юридический адрес организации (учреждения) 660001, Россия, Красноярский край, г. Красноярск, Октябрьский район, ул. Корнеева, 50.

1.8. Основание для пользования объектом (оперативное управление, аренда, собственность) оперативное управление.

1.9. Форма собственности (государственная, негосударственная) \_\_\_\_\_  
государственная

1.10. Территориальная принадлежность (федеральная, региональная, муниципальная) \_\_\_\_\_  
муниципальная

1.11. Вышестоящая организация (наименование) главное управление образования администрации города Красноярск

1.12. Адрес вышестоящей организации, другие координаты 660049 г. Красноярск, ул. Карла Маркса, 93

## 2. Характеристика деятельности организации на объекте (по обслуживанию населения)

2.1 Сфера деятельности (здравоохранение, образование, социальная защита, физическая культура и спорт, культура, связь и информация, транспорт, жилой фонд, потребительский рынок и сфера услуг, другое) образование

2.2 Виды оказываемых услуг: общее начальное образование, дополнительное образование (подготовительная школа «Универсик», обучение игры на фортепиано, шахматы, баскетбол, волейбол, театр танца «Калипсо», балльные танцы, хор «Радуга», фольклорный ансамбль «Калинушка», «Очумелые ручки, хореограф. Ансамбль «Подсолнухи» театр «Золотой ключик», народная кукла, «Цветик-семицветик», инфознайка, клуб исторической реконструкции, мастерская рукоделия).

2.3 Форма оказания услуг: (на объекте, с длительным пребыванием, в т.ч. проживанием, на дому, дистанционно) : на объекте.

2.4 Категории обслуживаемого населения по возрасту: (дети, взрослые трудоспособного возраста, пожилые; все возрастные категории) : дети

2.5 Категории обслуживаемых инвалидов: инвалиды, передвигающиеся на коляске, инвалиды с нарушениями опорно-двигательного аппарата; нарушениями зрения, нарушениями слуха, нарушениями умственного развития

2.6 Плановая мощность: посещаемость (количество обслуживаемых в день), вместимость, пропускная способность \_\_\_\_\_ 925чел.

2.7 Участие в исполнении ИПР инвалида, ребенка-инвалида (да, нет) : нет

## 3. Состояние доступности объекта

### 3.1 Путь следования к объекту пассажирским транспортом

(описать маршрут движения с использованием пассажирского транспорта) по улице Копылова до остановочного пункта «ул. Корнеева», по улице Ладо Кецховели до остановочного пункта «Николаевская Слобода»,

наличие адаптированного пассажирского транспорта к объекту -нет.

### 3.2 Путь к объекту от ближайшей остановки пассажирского транспорта:

3.2.1 расстояние до объекта от остановки транспорта от ул. Копылова до школы – 380 м., от ул. Ладо Кецховели – 550 м.м

3.2.2 время движения (пешком) от ул. Копылова – 4-6 мин., от ул. Ладо Кецховели – 5-7 мин .мин.

3.2.3 наличие выделенного от проезжей части пешеходного пути (да, нет),

3.2.4 Перекрестки: нерегулируемые; регулируемые, со звуковой сигнализацией, таймером; нет

3.2.5 Информация на пути следования к объекту: акустическая, тактильная, визуальная; нет

3.2.6 Перепады высоты на пути: есть, нет (описать -перепад высот между корпусом младшей школы и вторым корпусом составляет 1,5м)

Их обустройство для инвалидов на коляске: да, нет ( требуется обустроить пандусом)

### 3.3 Организация доступности объекта для инвалидов – форма обслуживания\*

№ п/п	Категория инвалидов (вид нарушения)	Вариант организации доступности объекта (формы обслуживания)*
1.	Все категории инвалидов и МГН	«ВНД»
	<i>в том числе инвалиды:</i>	
2	передвигающиеся на креслах-колясках	«ВНД»
3	с нарушениями опорно-двигательного аппарата	«ДУ»
4	с нарушениями зрения	«ВНД»
5	с нарушениями слуха	«ДУ»
6	с нарушениями умственного развития	«ДУ»

\* - указывается один из вариантов: «А», «Б», «ДУ», «ВНД»

### 3.4 Состояние доступности основных структурно-функциональных зон

№ п \п	Основные структурно-функциональные зоны	Состояние доступности, в том числе для основных категорий инвалидов**
1	Территория, прилегающая к зданию (участок)	ДУ

2	Вход (входы) в здание	ДП (И) – Г, У ВНД – К, О, С
3	Путь (пути) движения внутри здания (в т.ч. пути эвакуации)	ДП-И (Г) ВНД (К, О, С, У)
4	Зона целевого назначения здания (целевого посещения объекта)	ДЧ-И (О,У); ВНД (К,С,Г)
5	Санитарно-гигиенические помещения	ВНД-В
6	Система информации и связи (на всех зонах)	ВНД-В
7	Пути движения к объекту (от остановки транспорта)	ДУ

\*\* Указывается: ДП-В - доступно полностью всем; ДП-И (К, О, С, Г, У) – доступно полностью избирательно (указать категории инвалидов); ДЧ-В - доступно частично всем; ДЧ-И (К, О, С, Г, У) – доступно частично избирательно (указать категории инвалидов); ДУ - доступно условно, ВНД – временно недоступно

### 3.5. Итоговое заключение о состоянии доступности ОСИ:

Объект признан временно недоступным для всех категорий инвалидов.

Для решения вопросов доступности объекта для всех категорий инвалидов на первом этапе необходимо разместить полную информацию об ОСИ от входа на территорию, организовать одно парковочное место для МГН, организовать оказание ситуационной помощи сотрудниками учреждения с закреплением функциональных обязанностей в должностных инструкциях, продумать и обозначить на схемах наиболее оптимальные пути движения к зоне целевого назначения и санитарно-гигиеническим помещениям. В санитарно-гигиенических помещениях установить кнопки вызова персонала, крючки для костылей и тростей, заменить шпингалеты в кабинках, не позволяющие открывать дверь снаружи. При входе на пандусе необходимо заменить покрытие на противоскользящее.

Для организации условной доступности объекта для инвалидов, передвигающихся на креслах-колясках и инвалидов с нарушениями зрения необходимо установить кнопку вызова персонала (переговорное устройство) на входе и организовать помощь сотрудников учреждения при преодолении барьеров на путях движения к зоне целевого назначения и санитарно-гигиеническим помещениям, в т. ч. с использованием технических средств. Для инвалидов с нарушениями зрения также необходимо разместить полную информацию о помещениях с дублированием рельефными знаками, с использованием контрастных цветов и тактильных направляющих на всех путях движения, в т. ч. на прилегающей территории объекта.

Для организации полной доступности объекта для инвалидов с патологией опорно-двигательного аппарата необходимо установить нормативные поручни на лестницах, установить поручни в санитарно-гигиеническом помещении (у раковины).

Для организации полной доступности объекта для инвалидов с нарушениями слуха необходимо организовать в зале не менее 5% специально оборудованных мест с возможностью усиления звука и организацией сурдоперевода.

Для организации полной доступности объекта для инвалидов с умственными нарушениями необходимо разместить информацию на ясном языке.

#### 4. Управленческое решение

##### 4.1. Рекомендации по адаптации основных структурных элементов объекта

№ № п/п	Основные структурно-функциональные зоны объекта	Рекомендации по адаптации объекта (вид работы)*
1	Территория, прилегающая к зданию (участок)	Текущий ремонт, организационные мероприятия
2	Вход (входы) в здание	Текущий ремонт, организационные мероприятия, ТСР
3	Путь (пути) движения внутри здания (в т.ч. пути эвакуации)	Текущий ремонт, организационные мероприятия, ТСР
4	Зона целевого назначения здания (целевого посещения объекта)	Текущий ремонт, организационные мероприятия, ТСР
5	Санитарно-гигиенические помещения	Текущий ремонт, организационные мероприятия
6	Система информации на объекте (на всех зонах)	Текущий ремонт, организационные мероприятия, ТСР
7	Пути движения к объекту (от остановки транспорта)	Текущий ремонт
8	Все зоны и участки	Текущий ремонт, организационные мероприятия

\*- указывается один из вариантов (видов работ): не нуждается; ремонт (текущий, капитальный); индивидуальное решение с ТСР; технические решения невозможны – организация альтернативной формы обслуживания

4.2. Период проведения работ 2 года  
в рамках исполнения Плана адаптации объекта для МГН от « »  
февраля 2016г.

(указывается наименование документа: программы, плана)

4.3 Ожидаемый результат (по состоянию доступности) после выполнения работ по адаптации ДУ-И (К, С); ДП-И (О, Г, У  
Оценка результата исполнения программы, плана (по состоянию доступности) \_\_\_\_\_

4.4. Для принятия решения требуется, не требуется (нужное подчеркнуть):  
Согласование на Комиссии по координации деятельности в сфере обеспечения доступной среды жизнедеятельности для МГН по «Плану адаптации объекта МАОУ «КУГ № 1-Универс» 2 корпус по обеспечению доступности услуг для инвалидов», согласованный путем опроса инвалидов, обследования их в соответствующей обстановке с экспертной оценкой.

Имеется заключение уполномоченной организации о состоянии доступности объекта (наименование документа и выдавшей его организации, дата), прилагается Октябрьской местной организации «Всероссийского Ордена Трудового Красного Знамени Общество слепых» г. Красноярск Соглашение № от « » февраля 2016г

4.5. Информация размещена (обновлена) на Карте доступности субъекта Российской Федерации дата \_\_\_\_\_ univers.su  
(наименование сайта, портала)

## 5. Особые отметки

Паспорт сформирован на основании:

1. Анкеты (информации об объекте) от «\_05\_» \_\_ февраля 2016\_ г.,
2. Акта обследования объекта: № акта \_\_\_\_2-Д\_\_ от «\_05\_» февраля 2016г.
3. Заключение уполномоченной организации - Красноярской краевой организации Общероссийской общественной организации инвалидов «Всероссийского Ордена Трудового Красного Знамени Общество слепых»

УТВЕРЖДАЮ  
 Руководитель МАОУ  
 «КУГ №1-Универс»  
 Скруберт Игорь Владимирович  
 « 05 » февраля 2016г.

**АНКЕТА**  
**(информация об объекте социальной инфраструктуры)**  
**К ПАСПОРТУ ДОСТУПНОСТИ ОСИ**  
 № 2-Д

**1. Общие сведения об объекте**

- 1.1. Наименование (вид) объекта Образовательная организация  
МАОУ «КУГ №1-Универс»
- 1.2. Адрес объекта 660001, Красноярский край, г. Красноярск,  
Октябрьский район, ул. Корнеева, 50.
- 1.3. Сведения о размещении объекта:  
 - отдельно стоящее здание 3 этажей, 7 544,6 кв.м.  
 (Свидетельство о гос. регистрации от 15.01.2009г. Серия 24ЕИ №085967)  
 - часть здания на уровне 1-го, 2-го этажей (или на  
этаже), кв.м.
- 1.4. Год постройки здания 1985г., последнего капитального ремонта  
нет
- 1.5. Дата предстоящих плановых ремонтных работ: текущего лето, 2016г.,  
 капитального нет.

сведения об организации, расположенной на объекте

Название организации (учреждения), (полное юридическое наименование – согласно Уставу, краткое наименование) муниципальное автономное общеобразовательное учреждение «Красноярская университетская гимназия №1-Универс» (МАОУ «КУГ №1-Универс»)

1.6. Юридический адрес организации (учреждения) 660001, Россия,  
Красноярский край, г. Красноярск, Октябрьский район, ул. Корнеева, 50.

1.8. Основание для пользования объектом (оперативное управление, аренда, собственность) оперативное управление

1.9. Форма собственности (государственная, негосударственная) муниципальная

1.10. Территориальная принадлежность (федеральная, региональная, муниципальная): муниципальная

1.11. Вышестоящая организация (наименование) главное управление образования администрации города Красноярск

1.12. Адрес вышестоящей организации, другие координаты 660049 г. Красноярск, ул. Карла Маркса, 93

## **2. Характеристика деятельности организации на объекте**

2.1 Сфера деятельности (здравоохранение, образование, социальная защита, физическая культура и спорт, культура, связь и информация, транспорт, жилой фонд, потребительский рынок и сфера услуг, другое образование)

2.2 Виды оказываемых услуг :общее начальное образование, дополнительное образование (подготовительная школа «Универсик», обучение игры на фортепиано, шахматы, баскетбол, волейбол, театр танца «Калипсо», бальные танцы, хор «Радуга», фольклорный ансамбль «Калинушка», «Очумелые ручки, хореограф. Ансамбль «Подсолнухи» театр «Золотой ключик», народная кукла, «Цветик-семицветик», инфознайка, клуб исторической реконструкции, мастерская рукоделия).

2.3 Форма оказания услуг: (на объекте, с длительным пребыванием, в т.ч. проживанием, на дому, дистанционно) на объекте.

2.4 Категории обслуживаемого населения по возрасту: (дети, взрослые трудоспособного возраста, пожилые; все возрастные категории) дети

2.5 Категории обслуживаемых инвалидов: инвалиды, передвигающиеся на коляске, инвалиды с нарушениями опорно-двигательного аппарата; нарушениями зрения, нарушениями слуха, нарушениями умственного развития

2.6 Плановая мощность: посещаемость (количество обслуживаемых в день), вместимость, пропускная способность 925 чел.

2.7 Участие в исполнении ИПР инвалида, ребенка-инвалида (да, нет) нет

## **3. Состояние доступности объекта для инвалидов и других маломобильных групп населения (МГН)**

### **3.1 Путь следования к объекту пассажирским транспортом**

(описать маршрут движения с использованием пассажирского транспорта) по улице Копылова до остановочного пункта «ул. Корнеева», по улице Ладо Кецховели до остановочного пункта «Николаевская Слобода», наличие адаптированного пассажирского транспорта к объекту нет



### 3.2 Путь к объекту от ближайшей остановки пассажирского транспорта:

3.2.1 расстояние до объекта от остановки транспорта расстояние до объекта от остановки транспорта от ул. Копылова до школы – 380 м., от ул. Ладо Кецховели – 550 м.

3.2.2 время движения (пешком) от ул. Копылова – 4-6 мин., от ул. Ладо Кецховели – 5-7 мин. м

3.2.3 наличие выделенного от проезжей части пешеходного пути (да, нет),

3.2.4 Перекрестки: нерегулируемые; регулируемые, со звуковой сигнализацией, таймером; нет

3.2.5 Информация на пути следования к объекту: акустическая, тактильная, визуальная; нет

3.2.6 Перепады высоты на пути: есть, нет (описать-) при движении от ул.Копылова до здания младшей школы перепад высот 1,5м

Их обустройство для инвалидов на коляске: да, нет (требуется обустроить пандусом)

### 3.3 Вариант организации доступности ОСИ (формы обслуживания)\* с учетом СП 35-101-2001

№ п/п	Категория инвалидов (вид нарушения)	Вариант организации доступности объекта
1.	Все категории инвалидов и МГН	«ВНД»
	<i>в том числе инвалиды:</i>	
2	передвигающиеся на креслах-колясках	«ВНД»
3	с нарушениями опорно-двигательного аппарата	«ДУ»
4	с нарушениями зрения	«ВНД»
5	с нарушениями слуха	«ДУ»
6	с нарушениями умственного развития	«ДУ»


\* - указывается один из вариантов: «А», «Б», «ДУ», «ВНД»

### 4. Управленческое решение (предложения по адаптации основных структурных элементов объекта)

№ п \п	Основные структурно-функциональные зоны объекта	Рекомендации по адаптации объекта (вид работы)*
1	Территория, прилегающая к зданию (участок)	Текущий ремонт, организационные мероприятия
2	Вход (входы) в здание	Текущий ремонт, организационные

		мероприятия, ТСП
3	Путь (пути) движения внутри здания (в т.ч. пути эвакуации)	Текущий ремонт, организационные мероприятия, ТСП
4	Зона целевого назначения (целевого посещения объекта)	Текущий ремонт, организационные мероприятия, ТСП
5	Санитарно-гигиенические помещения	Текущий ремонт, организационные мероприятия
6	Система информации на объекте (на всех зонах)	Текущий ремонт, организационные мероприятия, ТСП
7	Пути движения к объекту (от остановки транспорта)	Текущий ремонт
8.	Все зоны и участки	Текущий ремонт, организационные мероприятия, ТСП

\*- указывается один из вариантов (видов работ): не нуждается; ремонт (текущий, капитальный); индивидуальное решение с ТСП; технические решения невозможны – организация альтернативной формы обслуживания

**Размещение информации на Карте доступности субъекта Российской Федерации согласовано**  Мелехова Наталья Сергеевна

заместитель директора по ХЧ, тел.(391)223-55-59

(подпись, Ф.И.О., должность; координаты для связи  
уполномоченного представителя объекта)

УТВЕРЖДАЮ  
 Руководитель МАОУ  
 «КУГ №1-Универс»  
 Скруберт Игорь Владимирович  
 « 05 » февраля 2016г.



**АКТ ОБСЛЕДОВАНИЯ**  
**объекта социальной инфраструктуры**  
**К ПАСПОРТУ ДОСТУПНОСТИ ОСИ**  
 № \_\_\_\_\_ 2-Д \_\_\_\_\_

г. Красноярск

«\_05\_» февраля 2016 г.

**1. Общие сведения об объекте**

- 1.1. Наименование (вид) объекта Образовательная организация  
МАОУ «КУГ №1-Универс».
- 1.2. Адрес объекта 660001, Красноярский край, г. Красноярск,  
Октябрьский район, ул. Корнеева, 50.
- 1.3. Сведения о размещении объекта  
 - отдельно стоящее здание 3-х этажей, 7 544,6 кв.м. (Свидетельство о  
 гос. регистрации от 15.01.2009г. Серия 24ЕИ №085967) кв.м  
 - часть здания на уровне 1-го, 2-го этажей (или на этаже), \_\_\_\_\_  
 кв.м  
 - наличие прилегающего земельного участка (да, нет); 50 286 кв.м.  
 (1корп.+2корп.- Свидетельство о гос. регистрации от 23.01.2007г. Серия 24  
 № 456744)
- 1.4. Год постройки здания 1985г., последнего капитального ремонта  
нет
- 1.5. Дата предстоящих плановых ремонтных работ: текущего лето 2016г.,  
капитального \_\_\_\_\_ нет.
- 1.6. Название организации (учреждения), (полное юридическое  
 наименование – согласно Уставу, краткое наименование) муниципальное  
автономное общеобразовательное учреждение «Красноярская  
университетская гимназия № 1-Универс» (МАОУ «КУГ № 1-Универс»)
- 1.7. Юридический адрес организации (учреждения) 660001, Россия,  
Красноярский край, г. Красноярск, Октябрьский район, ул. Корнеева, 50.

**2. Характеристика деятельности организации на объекте**

Дополнительная информация \_\_\_\_\_

### 3. Состояние доступности объекта

#### 3.1. Путь следования к объекту пассажирским транспортом

(описать маршрут движения с использованием пассажирского транспорта)  
по улице Копылова до остановочного пункта «ул. Корнеева», по улице  
Ладо Кецховели до остановочного пункта «Николаевская Слобода»,  
 наличие адаптированного пассажирского транспорта к объекту  
 \_\_\_\_\_ нет \_\_\_\_\_

#### 3.2. Путь к объекту от ближайшей остановки пассажирского транспорта:

3.2.1 расстояние до объекта от остановки транспорта \_\_расстояние до  
 объекта от остановки транспорта от ул. Копылова до школы – 380 м., от  
ул. Ладо Кецховели – 550 м.

3.2.2 время движения (пешком) от ул. Копылова – 4-6 мин., от ул. Ладо  
Кецховели – 5-7 мин .

3.2.3 наличие выделенного от проезжей части пешеходного пути (да, нет),

3.2.4 Перекрестки: нерегулируемые; регулируемые, со звуковой  
сигнализацией, таймером; нет

3.2.5 Информация на пути следования к объекту: акустическая,  
тактильная, визуальная; нет

3.2.6 Перепады высоты на пути: есть, нет (описать \_\_\_ при движении от  
 ул.Копылова до здания младшей школы перепад высот 1,5м\_)

Их обустройство для инвалидов на коляске: да, нет ( требуется  
 обустроить пандус)

#### 3.3. Организация доступности объекта для инвалидов – форма обслуживания

№ п/п	Категория инвалидов (вид нарушения)	Вариант организации доступности объекта (формы обслуживания)* «ВНД»
1.	Все категории инвалидов и МГН	

	<i>в том числе инвалиды:</i>	
2	передвигающиеся на креслах-колясках	«ВНД»
3	с нарушениями опорно-двигательного аппарата	«ДУ»
4	с нарушениями зрения	«ВНД»
5	с нарушениями слуха	«ДУ»
6	с нарушениями умственного развития	«ДУ»

\* - указывается один из вариантов: «А», «Б», «ДУ», «ВНД»

### 3.4. Состояние доступности основных структурно-функциональных зон

№ п/п	Основные структурно-функциональные зоны	Состояние доступности, в том числе для основных категорий инвалидов**	Приложение	
			№ на плане	№ фото
1	Территория, прилегающая к зданию (участок)	ДУ	-	1,2,3,4
2	Вход (входы) в здание	ДП – Г, У ВНД – К, О, С	1,2,3,6	5,6,7,8, 9
3	Путь (пути) движения внутри здания (в т.ч. пути эвакуации)	ДП-И (Г) ВНД (К, О, С, У)	12	10,11,1 2
4	Зона целевого назначения здания (целевого посещения объекта)	ДЧ-И (О,У); ВНД (К,С,Г)	13	13,14
5	Санитарно-гигиенические помещения	ВНД-В	15	15,16
6	Система информации и связи (на всех зонах)	ВНД-В	16	19
7	Пути движения к объекту (от остановки транспорта)	ДУ		

\*\* Указывается: ДП-В - доступно полностью всем; ДП-И (К, О, С, Г, У) – доступно полностью избирательно (указать категории инвалидов); ДЧ-В - доступно частично

всем; ДЧ-И (К, О, С, Г, У) – доступно частично избирательно (указать категории инвалидов); ДУ - доступно условно, ВНД - недоступно

### **3.5. ИТОГОВОЕ ЗАКЛЮЧЕНИЕ о состоянии доступности ОСИ:**

Объект признан временно недоступным для всех категорий инвалидов.

Для решения вопросов доступности объекта для всех категорий инвалидов на первом этапе необходимо разместить полную информацию об ОСИ от входа на территорию, организовать одно парковочное место для МГН, организовать оказание ситуационной помощи сотрудниками учреждения с закреплением функциональных обязанностей в должностных инструкциях, продумать и обозначить на схемах наиболее оптимальные пути движения к зоне целевого назначения и санитарно-гигиеническим помещениям. В санитарно-гигиенических помещениях установить кнопки вызова персонала, крючки для костылей и тростей, заменить шпингалеты в кабинках, не позволяющие открывать дверь снаружи. При входе на пандусе необходимо заменить покрытие на противоскользящее.

Для организации условной доступности объекта для инвалидов, передвигающихся на креслах-колясках и инвалидов с нарушениями зрения необходимо установить кнопку вызова персонала (переговорное устройство) на входе и организовать помощь сотрудников учреждения при преодолении барьеров на путях движения к зоне целевого назначения и санитарно-гигиеническим помещениям, в т. ч. с использованием технических средств. Для инвалидов с нарушениями зрения также необходимо разместить полную информацию о помещениях с дублированием рельефными знаками, с использованием контрастных цветов и тактильных направляющих на всех путях движения, в т. ч. на прилегающей территории объекта.

Для организации полной доступности объекта для инвалидов с патологией опорно-двигательного аппарата необходимо установить нормативные поручни на лестницах, установить поручни в санитарно-гигиеническом помещении (у раковины).

Для организации полной доступности объекта для инвалидов с нарушениями слуха необходимо организовать в зале не менее 5% специально оборудованных мест с возможностью усиления звука и организацией сурдоперевода.

Для организации полной доступности объекта для инвалидов с умственными нарушениями необходимо разместить информацию на ясном языке.

#### 4. Управленческое решение (проект)

4.1. Рекомендации по адаптации основных структурных элементов объекта:

№ п \п	Основные структурно-функциональные зоны объекта	Рекомендации по адаптации объекта (вид работы)*
1	Территория, прилегающая к зданию (участок)	Текущий ремонт, организационные мероприятия
2	Вход (входы) в здание	Текущий ремонт, организационные мероприятия, ТСР
3	Путь (пути) движения внутри здания (в т.ч. пути эвакуации)	Текущий ремонт, организационные мероприятия, ТСР
4	Зона целевого назначения здания (целевого посещения объекта)	Текущий ремонт, организационные мероприятия, ТСР
5	Санитарно-гигиенические помещения	Текущий ремонт, организационные мероприятия
6	Система информации на объекте (на всех зонах)	Текущий ремонт, организационные мероприятия, ТСР
7	Пути движения к объекту (от остановки транспорта)	Текущий ремонт
8.	Все зоны и участки	Текущий ремонт, организационные мероприятия, ТСР

\*- указывается один из вариантов (видов работ): не нуждается; ремонт (текущий, капитальный); индивидуальное решение с ТСР; технические решения невозможны – организация альтернативной формы обслуживания

4.2. Период проведения работ \_\_\_\_\_ 2года \_\_\_\_\_  
в рамках исполнения Плана адаптации объекта для МГН от «    »  
февраля 2016г

(указывается наименование документа: программы, плана)

4.3 Ожидаемый результат (по состоянию доступности) после выполнения работ по адаптации \_\_\_\_\_ ДУ-И (К, С); ДП-И (О, Г, У)  
Оценка результата исполнения программы, плана (по состоянию доступности) \_\_\_\_\_

4.4. Для принятия решения требуется, не требуется (нужное подчеркнуть):

4.4.1. Согласование на Комиссии по принятию решения для обеспечения доступной среды МГН по «Плану адаптации объекта МАОУ «КУТ № 1- Универс» 1 корпус по обеспечению доступности услуг для инвалидов»,

согласованного путем опроса инвалидов, обследования их в соответствующей обстановке с экспертной оценкой.

*(наименование Комиссии по координации деятельности в сфере обеспечения доступной среды жизнедеятельности для инвалидов и других МГН)*

4.4.2. согласование работ с надзорными органами (в сфере проектирования и строительства, архитектуры, охраны памятников, другое - указать)

4.4.3. техническая экспертиза; разработка проектно-сметной документации;

4.4.4. согласование с вышестоящей организацией (собственником объекта);

4.4.5. согласование с общественными организациями инвалидов Красноярской краевой организацией Общероссийской общественной организации инвалидов «Всероссийского Ордена Трудового Красного Знамени Общество слепых» - Соглашение № от « » февраля 2016г  
*(наименование документа и выдавшей его организации, дата)*

4.4.6. согласование с МБУ «Центр социального обслуживания граждан пожилого возраста и инвалидов Октябрьского района» - Соглашение № от « » февраля 2016г

Имеется заключение уполномоченной организации о состоянии доступности объекта *(наименование документа и выдавшей его организации, дата)*, прилагается

4.7. Информация может быть размещена (обновлена) на Карте доступности субъекта Российской Федерации univers.su

*(наименование сайта, портала)*

## 5. Особые отметки

### ПРИЛОЖЕНИЯ:


Результаты обследования:

- |  |               |
|--|---------------|
| 1. Территории, прилегающей к объекту       | на ___2___ л. |
| 2. Входа (входов) в здание                 | на ___3___ л. |
| 3. Путей движения в здании                 | на ___3___ л. |
| 4. Зоны целевого назначения объекта        | на ___2___ л. |
| 5. Санитарно-гигиенических помещений       | на ___2___ л. |
| 6. Системы информации (и связи) на объекте | на ___2___ л. |




Результаты фотофиксации на объекте \_\_\_\_\_ на \_\_\_\_19\_\_ л.  
 поэтажные планы, паспорт БТИ \_\_\_\_\_ на \_\_\_\_3\_\_ л.  
 Другое (в том числе дополнительная информация о путях движения к объекту) \_\_\_\_\_

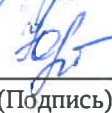
Руководитель  
 рабочей группы директор Скруберт И.В.  
 (Должность, Ф.И.О.)

  
 \_\_\_\_\_  
 (Подпись)

Члены рабочей группы  
заместитель директора по ХЧ Мелехова Н.С.  
 (Должность, Ф.И.О.)

  
 \_\_\_\_\_  
 (Подпись)


специалист по охране труда и технике безопасности Юрическу О.О.  
 (Должность, Ф.И.О.)

  
 \_\_\_\_\_  
 (Подпись)

руководитель структурного подразделения (хозяйственной части) 1 корпуса Вергейчик Е.М.  
 (Должность, Ф.И.О.)

  
 \_\_\_\_\_  
 (Подпись)


руководитель структурного подразделения (хозяйственной части) 2 корпуса Демонова Е.М.  
 (Должность, Ф.И.О.)

  
 \_\_\_\_\_  
 (Подпись)

заместитель руководителя структурного подразделения по хозяйственной части д/сада «Журавушка» Михалко Г.Ю.  
 (Должность, Ф.И.О.)

  
 \_\_\_\_\_  
 (Подпись)

Руководитель структурного подразделения (хозяйственной части) ЦДО Шевченко М.А.  
 (Должность, Ф.И.О.)

  
 \_\_\_\_\_  
 (Подпись)

**В том числе представители общественных организаций инвалидов:**

председатель Октябрьской местной организации «Всероссийского Ордена Трудового Красного Знамени Общество слепых» г. Красноярск  
Вишневская Р.А.

(Должность, Ф.И.О.)

  
 \_\_\_\_\_  
 (Подпись)



представитель Октябрьской местной организации  
«Всероссийского Ордена Трудового Красного Знамени  
Общество слепых» г. Красноярск  
Виноградова О.В.

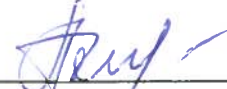
(Должность, Ф.И.О.)



(Подпись)

социальный работник МБУ «Центр социального  
обслуживания граждан пожилого возраста и инвалидов  
Октябрьского района» Пашина Н. П.


(Должность, Ф.И.О.)



(Подпись)

социальный работник МБУ «Центр социального  
обслуживания граждан пожилого возраста и инвалидов  
Октябрьского района» Заворотная Т.Г.

(Должность, Ф.И.О.)



(Подпись)

представители организации,  
 расположенной на объекте \_\_\_\_\_

(Должность, Ф.И.О.)

(Подпись)

\_\_\_\_\_  
 (Должность, Ф.И.О.)

(Подпись)

Управленческое решение согласовано «16» февраля 2016 г.  
 (Протокол №\_\_\_\_\_) Комиссией по принятию решения для обеспечения  
 доступной среды МГН.

Приложение 1  
к Акту обследования ОСИ к паспорту  
доступности ОСИ  
№ 2-Д  
от «05» февраля 2016 г.

### I Результаты обследования:

#### 1. Территории, прилегающей к зданию (участка)

Муниципального автономного общеобразовательного учреждения «Красноярская университетская гимназия № 1-Универс», 1 корпус 660001, Красноярский край, г. Красноярск, Октябрьский район, ул. Корнеева, 50.

#### Наименование объекта, адрес

№ п/п	Наименование функционально-планировочного элемента	Наличие элемента			Выявленные нарушения и замечания		Работы по адаптации объектов	
		есть/ нет	плане № на	№ фото	Содержание	Значимо для инвалида (категория)	Содержание	Виды работ
1.1	Вход (входы) на территорию	есть		1	Отсутствует кнопка вызова и информация об ОСИ, в т. ч. для инвалидов с нарушениями зрения	Все категории	Установка информации об ОСИ и кнопки вызова	Организационные мероприятия текущий ремонт
1.2	Путь (пути) движения на территории	есть		2, 3	Отсутствие тактильной и контрастной направляющей на путях	К.О,С,У	Нанесение тактильной и контрастной информации и на путях движения к входу в здание	Текущий ремонт
1.3	Лестница (наружная)	есть		4	Пологая лестница находится на территории футбольного поля между двумя корпусами, так же входная лестница из 7 ступенек с частичным	Все категории	Обозначение крайних ступеней контрастным цветом. Требуется сопровождение специально обученных людей	Организационные мероприятия Текущий ремонт

					резиновым покрытием			
1.4	Пандус (наружный)	есть	-		Оборудован перилами, противоскользящим покрытием	К,С,У	Требуется сопровождение специально обученных людей	Организационные мероприятия
1.5	Автостоянка и парковка	Нет	-		Нет специального места для парковки	К,О	Организовать 1 парковочное место для транспорта МГН	Организационные мероприятия
	ОБЩИЕ требования к зоне							

## II Заключение по зоне:

Наименование структурно-функциональной зоны	Состояние доступности* (к пункту 3.4 Акта обследования ОСИ)	Приложение		Рекомендации по адаптации (вид работы)** к пункту 4.1 Акта обследования ОСИ
		№ на плане	№ фото	
Территория, прилегающая к зданию	ДУ	-	1-4	Текущий ремонт, организационные мероприятия

\* указывается: ДП-В - доступно полностью всем; ДП-И (К, О, С, Г, У) – доступно полностью избирательно (указать категории инвалидов); ДЧ-В - доступно частично всем; ДЧ-И (К, О, С, Г, У) – доступно частично избирательно (указать категории инвалидов); ДУ - доступно условно, ВНД - недоступно

\*\*указывается один из вариантов: не нуждается; ремонт (текущий, капитальный); индивидуальное решение с ТСП; технические решения невозможны – организация альтернативной формы обслуживания

**Комментарий к заключению:** Необходим текущий ремонт и организационные мероприятия с установкой полной информации об ОСИ и кнопки вызова на въезде на территорию объекта

1 этап по адаптации территории, прилегающей к зданию

К,О,С – ДУ(доступно условно); Г,У – ДП (доступно полностью)

2 этап по адаптации территории, прилегающей к зданию

К,О – ДЧ(частичная доступность); С,Г,У – ДП (доступно полностью)

# Территория, прилегающая к зданию



Фот. № 1



*Фот. № 2*



*Фот. № 3*





*Фот. № 4*

Приложение 2  
к Акту обследования ОСИ к паспорту  
доступности ОСИ  
№ 2-Д  
от «05» февраля 2016 г.

**I Результаты обследования:**

**2. Входа (входов) в здание**

Муниципального автономного общеобразовательного учреждения  
«Красноярская университетская гимназия № 1-Универс», 1 корпус  
660001, Красноярский край, г. Красноярск, Октябрьский район,  
ул. Корнеева, 50.

—  
Наименование объекта, адрес

№ п/п	Наименование функционально-планировочного элемента	Наличие элемента			Выявленные нарушения и замечания		Работы по адаптации объектов	
		есть/ нет	плане № на	№ фото	Содержание	Значимо для инвалида (категория)	Содержание	Виды рабо
2.1	Лестница (наружная)	есть	1, 2, 3	5	отсутствует контрастная и рельефная маркировка ступеней; - отсутствуют дополнительные разделительные поручни	О, С	нанести контрастную маркировку крайних ступеней и рельефную полосу за 0,8м до лестницы; - установить дополнительные разделительные поручни	Текущий ремонт
2.2	Пандус (наружный)	есть	4	6, 7	отсутствует тактильная полоса за 0,8м до пандуса; - отсутствует кнопка вызова	К	- установить кнопку вызова (переговорное устройство) на входе с закреплением сотрудника, ответственного за встречу и сопровождение МГН;	- текущий ремонт; ТСП - организовать мероприятия; - организовать ситуационную помощь
2.3	Входная площадка (перед дверью)	есть	5	8	отсутствует контрастная полоса перед дверью	С	- нанести контрастную полосу перед дверью за 0,8м	Текущий ремонт.
2.4	Дверь (входная)	есть	6	9	отсутствует информация об объекте перед	Все	- установить информацию об объекте со стороны	Текущий ремонт,

					входной дверью		дверной ручки на высоте 1,5м с дублирование м рельефными знаками	
2.5	Тамбур	есть	7	-	Стесненность в помещении	Все	Сопровождение персонала	Текущий ремонт
	ОБЩИЕ требования к зоне				- отсутствует системная информация на входе	Все	- организовать систему информации с цветовым и тактильным обозначением препятствий	- текущий ремонт, ТСП; - организацион. мероприятия

## II Заключение по зоне:

Наименование структурно-функциональной зоны	Состояние доступности* (к пункту 3.4 Акта обследования ОСИ)	Приложение		Рекомендации по адаптации (вид работы)** к пункту 4.1 Акта обследования ОСИ
		№ на плане	№ фото	
Вход в здание	ДП – Г, У ВНД – К, О, С	1-7	5-9	Текущий ремонт, организационные мероприятия, ТСП

\* указывается: ДП-В - доступно полностью всем; ДП-И (К, О, С, Г, У) – доступно полностью избирательно (указать категории инвалидов); ДЧ-В - доступно частично всем; ДЧ-И (К, О, С, Г, У) – доступно частично избирательно (указать категории инвалидов); ДУ - доступно условно, ВНД - недоступно

\*\*указывается один из вариантов: не нуждается; ремонт (текущий, капитальный); индивидуальное решение с ТСР; технические решения невозможны – организация альтернативной формы обслуживания

Комментарий к заключению: Необходим текущий ремонт и организационные мероприятия с установкой полной информации об ОСИ и кнопки вызова на входе в здание

1 этап по адаптации входа в здание

К,О,С – ДУ(доступно условно); Г,У – ДП (доступно полностью)

2 этап по адаптации входа в здание

К,О,С,Г,У – ДП (доступно полностью)

# ВХОД В ЗДАНИЕ



Фот. № 5



*Фот. № 6*



*Φοτ. Νο 7*



*Фот. № 8*





*Фот. № 9*

Приложение 3  
к Акту обследования ОСИ к паспорту  
доступности ОСИ  
№ 2-Д  
от «05» февраля 2016г.

### I Результаты обследования:

#### 3. Пути (путей) движения внутри здания (в т.ч. путей эвакуации)

Муниципального автономного общеобразовательного учреждения  
«Красноярская университетская гимназия № 1-Универс», 1 корпус  
660001, Красноярский край, г. Красноярск, Октябрьский район,  
ул. Корнеева, 50

#### Наименование объекта, адрес

№ п/п	Наименование функционально-планировочного элемента	Наличие элемента			Выявленные нарушения и замечания		Работы по адаптации объектов	
		есть/нет	№ на плане	№ фото	Содержание	Значимо для инвалида (категория)	Содержание	Виды работ
3.1	Коридор (вестибюль, зона ожидания, галерея, балкон)	есть	8	10	- не продуман рациональный маршрут МГН к зоне целевого назначения и санитарно-гигиеническим помещен.; - отсутствие комплексной информации о пути движения МГН со схемой расположения и функциональным назначением помещений; - наличие функциональных препятствий (дверные пороги, двери, открывающиеся наружу)	Все	- продумать и обозначить на схеме наиболее оптимальные пути движения к зоне целевого назначения и санитарно-гигиеническим помещениям, обеспечив их комплексной информацией (цветовые и тактильные направляющ); - организовать ситуационную помощь с закреплением сотрудников ответственных за сопровожд. МГН	Орг., ТСП, ТР
3.2	Лестница (внутри здания)	есть	9, 10	11	лестницы не дублируются пандусами; - не обеспечена непрерывность имеющихся	К,О,С	- для преодоления лестниц требуется приобретение ТСП	ОРГ, ТСП, ТР

					поручней на лестнице		(лестничехода) ; - установить нормативные поручни на высоте 0,9м	
3.3	Пандус (внутри здания)	нет	-	-				
3.4	Лифт пассажирский (или подъемник)	Нет	-	-				
3.5	Дверь	есть	11	10	- наличие порога больше 2,5см; - отсутствие дублирования информацион. обозначений - не отрегулирован ы доводчики	К, С	- организовать ситуационную помощь; - разместить информацию о помещениях на стене со стороны дверной ручки с дублированием рельефным шрифтом на высоте с 1,4м до 1,75м; - отрегулировать доводчики; - приобретение переносного пандуса.	Орг, ТСП, ТР
3.6	Пути эвакуации (в т.ч. зоны безопасности)	есть	12	12	- отсутствие визуального оповещения об опасности	Все	- обозначить тактильную информацию о путях эвакуации для МГН	Орг, ТР
	ОБЩИЕ требования к зоне							

## II Заключение по зоне:

Наименование структурно-функциональной зоны	Состояние доступности* (к пункту 3.4 Акта обследования ОСИ)	Приложение		Рекомендации по адаптации (вид работы)** к пункту 4.1 Акта обследования ОСИ
		№ на плане	№ фото	
Пути движения внутри здания	ДП-И (Г) ВНД (К, О, С, У)	6-9	10-12	ТСР, текущий ремонт, организационные мероприятия

\* указывается: ДП-В - доступно полностью всем; ДП-И (К, О, С, Г, У) – доступно полностью избирательно (указать категории инвалидов); ДЧ-В - доступно частично всем; ДЧ-И (К, О, С, Г, У) – доступно частично избирательно (указать категории инвалидов); ДУ - доступно условно, ВНД - недоступно

\*\* указывается один из вариантов: не нуждается; ремонт (текущий, капитальный); индивидуальное решение с ТСР; технические решения невозможны – организация альтернативной формы обслуживания

**Комментарий к заключению:** \_ Необходим текущий ремонт и организационные мероприятия на первом и втором этапе

1 этап по адаптации путей движения в здании - с помощью сопровождения персонала и организационных мероприятий  
К, С – ДУ(доступно условно); О-ДЧ(доступно частично); Г,У – ДП (доступно полностью)

2 этап по адаптации путей движения в здании  
К,С– ДУ(доступно условно); О, Г,У – ДП (доступно полностью), если организуем обучение на дому или дистанционно с помощью персонала

3 этап по адаптации путей движения в здании  
ДП – для всех категорий, в случае индивидуального решение с ТСР или проведения капитального ремонта и реконструкции здания при выделении бюджетных средств (долгосрочная программа)

# Пути движения внутри здания



Фот. № 10



*Фот. № 11*



*Фот. № 12*

Приложение 4 (I)  
к Акту обследования ОСИ к паспорту  
доступности ОСИ  
№ 2-Д  
от «05» февраля 2016г.

### I Результаты обследования:

#### 4. Зоны целевого назначения здания (целевого посещения объекта)

##### Вариант I – зона обслуживания инвалидов

Муниципального автономного общеобразовательного учреждения «Красноярская университетская гимназия № 1-Универс», 1 корпус 660001, Красноярский край, г. Красноярск, Октябрьский район, ул. Корнеева, 50.

Наименование объекта, адрес

№ п/п	Наименование функционально-планировочного элемента	Наличие элемента			Выявленные нарушения и замечания		Работы по адаптации объектов	
		есть/ нет	№ на плане	№ фото	Содержание	Значимо для инвалида (категория)	Содержание	Виды работ
4.1	Кабинетная форма обслуживания	есть	13	13	- отсутствие контрастной и рельефной поверхности перед дверью; - отсутствие дублирования информации обозначений помещений;		- нанести контрастную и рельефную поверхность за 0,6м перед дверью; - разместить информацию о помещениях на стене со стороны дверной ручки с дублированием рельефным шрифтом на высоте с 1,4м до 1,75м; - назначение и обучение специалистов, оказывающих услуги и сопровождающих МГН, проведение инструктажей и ознакомление всего персонала; - приобретение	Орг, ТСП, ТР.



							специализированных парт	
4.2	Зальная форма обслуживания	есть	14	14	<ul style="list-style-type: none"> <li>- наличие дверного порога более 2,5см;</li> <li>- отсутствие дублирования информации обозначений помещений;</li> <li>- в зале не выделены специальные места для инвалидов на креслах-колясках, инвалидов с нарушением слуха и зрения;</li> <li>- при проведении мероприятий не организовано донесение информации в доступной форме людям с нарушениями восприятия</li> <li>- в столовой не организованы места для инвалидов на креслах-колясках для приема пищи</li> </ul>	Все	<ul style="list-style-type: none"> <li>- приобретение передвижного пандуса;</li> <li>- размещение информации о помещении на стене со стороны дверной ручки с дублированием рельефным шрифтом на высоте с 1,4м до 1,75м;</li> <li>- выделить в зале ближе к выходу не менее 5% специально оборудован. мест с возможностью усиления звука и организацией сурдоперевода;</li> <li>- организация ситуационной помощи для сопровождения МГН;</li> <li>- выделить и обозначить в столовой места для инвалидов на креслах-колясках для приема пищи</li> </ul>	Орг, ТСР, ТР
4.3	Прилавочная форма обслуживания	нет	-	-				
4.4	Форма обслуживания с перемещением по маршруту	нет	-	-				
4.5	Кабина индивидуального обслуживания	нет	-	-				
	ОБЩИЕ требования к зоне							

## II Заключение по зоне:

Наименование структурно-функциональной зоны	Состояние доступности* (к пункту 3.4 Акта обследования ОСИ)	Приложение		Рекомендации по адаптации (вид работы)** к пункту 4.1 Акта обследования ОСИ
		№ на плане	№ фото	
Кабинетная форма обслуживания	ДЧ-И (О,У); ВНД (К,С,Г)	10	13	Организационные мероприятия, ТСП, текущий ремонт
Зальная форма обслуживания	ДЧ-И (О,У); ВНД (К,С,Г)	11	14-16	Организационные мероприятия, ТСП, текущий ремонт

\* указывается: ДП-В - доступно полностью всем; ДП-И (К, О, С, Г, У) – доступно полностью избирательно (указать категории инвалидов); ДЧ-В - доступно частично всем; ДЧ-И (К, О, С, Г, У) – доступно частично избирательно (указать категории инвалидов); ДУ - доступно условно, ВНД - недоступно

\*\*указывается один из вариантов: не нуждается; ремонт (текущий, капитальный); индивидуальное решение с ТСП; технические решения невозможны – организация альтернативной формы обслуживания

### Комментарий к заключению:

На первом этапе необходимы организационные мероприятия (обучение на дому, с помощью персонала, дистанционно, подготовка документа о порядке оказания услуг), текущий ремонт. На втором этапе – индивидуальное решение с ТСП (работа сурдопереводчика, приобретение переносной индукционной системы для слабослышащих, специализированных парт для МГН, инвалидных колясок, передвижных пандусов, трансляция в коридоре)

1 этап (кабинет.) - К, С – ДУ(доступно условно); Г,У,О – ДП (доступно полностью)

2 этап (кабинет.) – К – ДЧ (доступно частично); С,Г,У,О – ДП (доступно полностью)

1 этап (зал) - К, С – ДУ(доступно условно); Г,У,О – ДП (доступно полностью)

2 этап (зал) – К – ДЧ (доступно частично); С,Г,У,О – ДП (доступно полностью)

стично всем; ДЧ-И (К, О, С, Г, У) – доступно частично избирательно (указать категории инвалидов); ДУ - доступно условно, ВНД - недоступно

\*\*указывается один из вариантов: не нуждается; ремонт (текущий, капитальный); индивидуальное решение с ТСР; технические решения невозможны – организация альтернативной формы обслуживания

Комментарий к заключению: \_\_\_\_\_

# *Зоны целевого назначения*



*Фот. № 13*



*Фот. № 14*

Приложение 5  
к Акту обследования ОСИ к паспорту  
доступности ОСИ  
№ 2-Д  
от «05» февраля 2016 г.

**I Результаты обследования:  
5. Санитарно-гигиенических помещений**

Наименование объекта, адрес

№ п/п	Наименование функционально-планировочного элемента	Наличие элемента			Выявленные нарушения и замечания		Работы по адаптации объектов	
		есть/ нет	№ на плане	№ фото	Содержание	Значимо для инвалида (категория)	Содержание	Виды работ
5.1	Туалетная комната	есть	15	15,16	<ul style="list-style-type: none"> <li>- отсутствие поручней около унитаза и раковины</li> <li>- отсутствие кнопки вызова персонала;</li> <li>- отсутствие мест крепления тростей, костылей;</li> <li>- отсутствие контрастной и тактильной направляющей к унитазу;</li> <li>- выключатель высоко для инвалида колясочника;</li> <li>- смесители не соответствуют по типу, которые удобны для инвалидов</li> </ul>	К,О,С	<ul style="list-style-type: none"> <li>- установка поручней около унитаза и раковины</li> <li>- установка кнопки вызова персонала;</li> <li>- устройство крепления для тростей и костылей;</li> <li>- нанесение контрастной и тактильной разметки пути движения к раковине и унитазу;</li> <li>- замена смесителей удобных для МГН;</li> <li>- опустить выключатель перед с/у на нужную высоту.</li> </ul>	Орг, ТР

5.2	Душевая/ ванная комната	нет	-	-				
5.3	Бытовая комната (гардеробная)	нет	-	-				
	ОБЩИЕ требования к зоне							

### II Заключение по зоне:

Наименование структурно- функциональной зоны	Состояние доступности* (к пункту 3.4 Акта обследования ОСИ)	Приложение		Рекомендации по адаптации (вид работы)** к пункту 4.1 Акта обследования ОСИ
		№ на плане	№ фото	
Санитарно- гигиенические помещения	ВНД-В	12	17	Организационные мероприятия Текущий ремонт

\* указывается: ДП-В - доступно полностью всем; ДП-И (К, О, С, Г, У) – доступно полностью избирательно (указать категории инвалидов); ДЧ-В - доступно частично всем; ДЧ-И (К, О, С, Г, У) – доступно частично избирательно (указать категории инвалидов); ДУ - доступно условно, ВНД - недоступно

\*\*указывается один из вариантов: не нуждается; ремонт (текущий, капитальный); индивидуальное решение с ТСР; технические решения невозможны – организация альтернативной формы обслуживания

**Комментарий к заключению:** Необходимы организационные мероприятия на первом этапе и текущий ремонт на втором этапе.

1 этап - с помощью сопровождения персонала и организационных мероприятий,  
К, С – ДУ(доступно условно); О,Г,У – ДП (доступно полностью)

2 этап

К– ДУ(доступно условно); О,С,Г,У – ДП (доступно полностью)



# Санитарно-гигиенические помещения



Фот. № 15



*Φοτ. Νο 16*

Приложение 6  
к Акту обследования ОСИ к паспорту  
доступности ОСИ  
№ 2-Д  
от «05» февраля 2016г. г.

### I Результаты обследования:

#### 6. Системы информации на объекте

Муниципального автономного общеобразовательного учреждения «Красноярская университетская гимназия № 1-Универс», 1 корпус 660001, Красноярский край, г. Красноярск, Октябрьский район, ул. Корнеева, 50.

Наименование объекта, адрес

№ п/п	Наименование функционально-планировочного элемента	Наличие элемента			Выявленные нарушения и замечания		Работы по адаптации объектов	
		есть/нет	№ на плане	№ фото	Содержание	Значимо для инвалида (категория)	Содержание	Виды работ
6.1	Визуальные средства	есть	-	17, 18, 19	Нарушение нормативных требований к размещению визуальной информации Отсутствие информации на ясном языке	Все	Организовать размещение комплексной системы информации от входа на территорию на всех зонах объекта	
6.2	Акустические средства	есть	-	17, 18, 19	Отсутствие акустической информации для МГН			
6.3	Тактильные средства	нет	-		Отсутствие дублирования информации тактильными средствами	С		
	ОБЩИЕ требования к зоне				Нарушены требования непрерывности информации для	Все		

					правильного опознания объекта для МГН			
--	--	--	--	--	--	--	--	--

## II Заключение по зоне:


Наименование структурно- функциональной зоны	Состояние доступности* (к пункту 3.4 Акта обследования ОСИ)	Приложение		Рекомендации по адаптации (вид работы)** к пункту 4.1 Акта обследования ОСИ
		№ на плане	№ фото	
Системы информации	ВНД-В	13,14	17-19	Организационные мероприятия Текущий ремонт ТСР

\* указывается: ДП-В - доступно полностью всем; ДП-И (К, О, С, Г, У) – доступно полностью избирательно (указать категории инвалидов); ДЧ-В - доступно частично всем; ДЧ-И (К, О, С, Г, У) – доступно частично избирательно (указать категории инвалидов); ДУ - доступно условно, ВНД - недоступно

\*\*указывается один из вариантов: не нуждается; ремонт (текущий, капитальный); индивидуальное решение с ТСР; технические решения невозможны – организация альтернативной формы обслуживания

**Комментарий к заключению:** Организовать размещение полной комплексной системы информации от входа на территорию на всех зонах объекта, обозначить на схемах наиболее оптимальные пути движения к зонам целевого назначения и санитарно-гигиеническим помещениям


# СИСТЕМЫ ИНФОРМАЦИИ



Фот. № 17



Фот. № 18



*Фот. № 19*